

Regionaler Planungsverband Südostoberbayern

Sitzung der Verbandsversammlung und des Planungsausschusses

am 27. September 2016 in Burgkirchen

**TOP 8 Neuer Internetauftritt des Regionalen
Planungsverbandes Südostoberbayern**



Bis Mai 2016

Ab Juni 2016

Regionaler Planungsverband Südostoberbayern

AKTUELLES | VERBAND | REGION | REGIONALPLAN | WIRTSCHAFTSFÖRDERUNG | TOURISMUS
KONZEPT | TEXT | KARTEN | FORTSCHRIBUNGEN | FACHBEGRIFFE

Sei und hier > HOME > REGIONALPLAN > FORTSCHRIBUNGEN > 11. FORTSCHRIBUNG

HOME
SITEMAP
IMPRESSUM
SUCHEN
INTERN

Dritte Verordnung zur Änderung des Regionalplans der Region Südostoberbayern (Elfte Fortschreibung)

Kapitel B VII Verkehr und Nachrichtenwesen 3.2.4 Z - Änderung des regionalplanerisch gesicherten Trassenverlaufs der B 15neu (für den Teilabschnitt südlich von Haag i.OB bis zur A 8 und weiter zur A 93)

- Hinweis auf Bekanntgabe und Veröffentlichung im Oberbayerischen Amtsblatt Nr. 3 vom 22. Januar 2016 (85 KB)
- Verordnung mit Hinweis zum Umweltbericht (1,1 MB)
- Karte 2 Siedlung und Versorgung, Tekturkarte "B 15neu" - Änderungsdarstellung, im Maßstab 1:100.000 (5,7 MB)

Stand der letzten Bearbeitung: 22.01.2016

Regionaler Planungsverband Südostoberbayern
Regionalplanung für die Region 18

Start | Verbandsarbeit | Organisation | Region | Regionalplan | Regionalentwicklung | Kontakt

Start »

Wo liegt die Region Südostoberbayern?

Was ist der Regionalplan?

Was ist eine Fortschreibung?

Aktuelles

Einladung und Unterlagen zur Verbandsversammlung
am Dienstag, 27.09.2016 um 14:00 Uhr im Bürgerzentrum Burgkirchen a.d.Alz

Einladung und Unterlagen zur Sitzung des Planungsausschusses
am Dienstag, 27.09.2016 um ca. 15:30 Uhr im Bürgerzentrum Burgkirchen a.d.Alz

Sitzungstermine 2016
Vorankündigung der Sitzungstermine für das Jahr 2016

Regionales Energiekonzept für die Region Südostoberbayern
Das Energiekonzept soll einen fundierten und konkreten Umsetzungsplan in den Handlungsfeldern der Energieerzeugung, der Energieverteilung, der Energieersparung und -effizienzsteigerung sowie der Energiespeicherung liefern.

Unterlagen zur Planungsausschusssitzung vom 10.03.2016
Niederschiff und Teilnehmerliste zur Planungsausschusssitzung am 10.03.2016 um 9:30 Uhr im großen Sitzungssaal des Landratsamtes Albstadt

11. Fortschreibung in Kraft
Die Elfte Fortschreibung, Teilfortschreibung B 15neu, ist seit 23.01.2016 in Kraft.

Regionaler Planungsverband Südostoberbayern
Geschäftsstelle Region 18
Bahnhofstraße 38
84503 Albstadt
Tel: +49 8671 502-206
Fax: +49 8671 502-71206
E-Mail: region18@lra-aoe.de

Quick Links
• Sitzungen
• Regionalplan

Impressum
Datenschutz



Informationsplattform für alle

- Übersichtlich durch klare Struktur
- Schneller Einstieg für Laien und Experten

Regionaler Planungsverband Südostoberbayern
Regionalplanung für die Region 18

Start | Verbandsarbeit | Organisation | Region | Regionalplan | Regionalentwicklung | Kontakt

Start »

Wo liegt die Region Südostoberbayern?
Was ist der Regionalplan?
Was ist eine Fortschreibung?

Was ist der Verband?
Wann sind Sitzungen?
Wie lauten die Kontaktdaten?

Aktuelles

Einladung und Unterlagen zur Verbandsversammlung
am Dienstag, 27.09.2016 um 14:00 Uhr im Bürgerzentrum Burgkirchen a.d. Alz

Einladung und Unterlagen zur Sitzung des Planungsausschusses
am Dienstag, 27.09.2016 um ca. 15:30 Uhr im Bürgerzentrum Burgkirchen a.d. Alz

Sitzungstermine 2016
Vorankündigung der Sitzungstermine für das Jahr 2016

Regionales Energiekonzept für die Region Südostoberbayern
Das Energiekonzept soll einen fundierten und konkreten Umsetzungsplan in den Handlungsfeldern der Energieerzeugung, der Energieverteilung, der Energieeinsparung und -effizienzsteigerung sowie der Energiespeicherung liefern.

Unterlagen zur Planungsausschusssitzung vom 10.03.2016
Händerschrift und Teilnehmerliste zur Planungsausschusssitzung am 10.03.2016 um 9:30 Uhr im großen Sitzungssaal des Landratsamtes Albstadt

11. Fortschreibung in Kraft
Die Elftte Fortschreibung, Teilfortschreibung B 1 S neu, ist seit 23.01.2016 in Kraft.

Dieser Beitrag wurde zuletzt am 06.06.2016 überarbeitet

Regionaler Planungsverband Südostoberbayern
Geschäftsstelle Region 18
Bahnhofstraße 3B
84503 Albstadt
Tel: +49 86 71 502-206
Fax: +49 86 71 502-71206
E-Mail: region18@tra-ooe.de

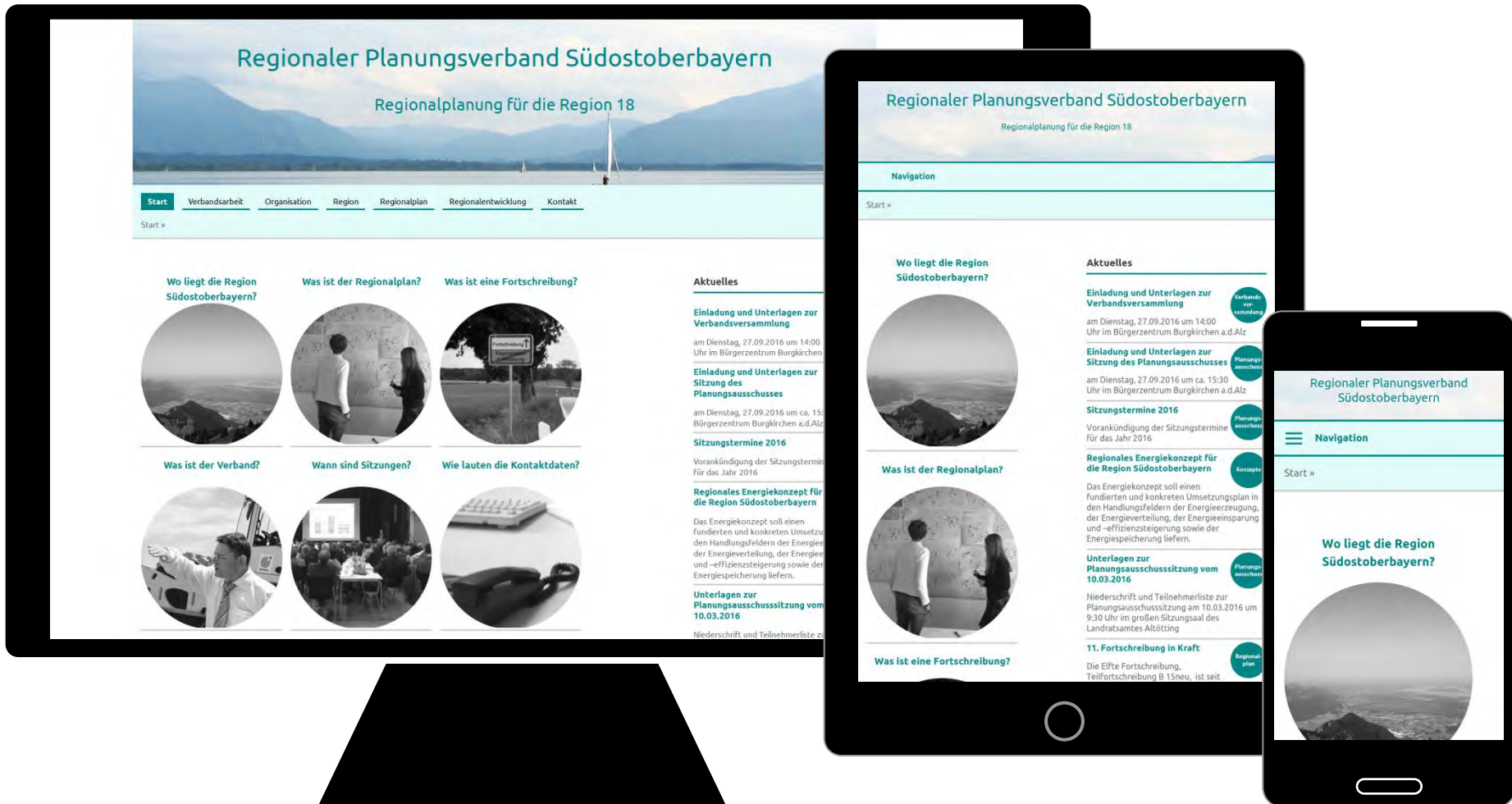
Quick Links
▫ Sitzungen
▫ Regionalplan

Impressum
Datenschutz







Und für alle Geräte

Das Design passt sich an das entsprechende Endgerät an



Sitzungsunterlagen

- Chronologisch sortiert
- Verbandsversammlung und Planungsausschuss durch Symbol markiert
- Archiv für Sitzungen der Jahre 2003 bis 2013

Start	Verbandsarbeit	Organisation	Region	Regionalplan	Regionalentwicklung	Kontakt
Verbandsarbeit » Sitzungen »						
2016						
	17.11.2016	um 9:30 Uhr	im Landratsamt Altötting			
	27.09.2016	um 14:00 Uhr	im Bürgerzentrum Burgkirchen a.d.Alz		Einladung (PDF 770 KB)	Unterlagen zu <ul style="list-style-type: none"> o TOP 5: 12. Fortschreibung des Regionalplans – Kapitel Verkehr Änderungsbegründung, Entwurf Verordnung, Entwurf Begründung (PDF 375 KB) o Umweltbericht (PDF 360 KB) o Tekturkarte (PDF 7,9 MB) o TOP 6: Änderung der Verbandsatzung Änderungsentwurf (PDF 224 KB)
	27.09.2016	um ca. 15:30 Uhr	im Bürgerzentrum Burgkirchen a.d.Alz		Einladung (PDF 473 KB)	Unterlagen zu <ul style="list-style-type: none"> o TOP 3: 12. Fortschreibung des Regionalplans – Kapitel Verkehr siehe Unterlagen zur Verbandsversammlung vom 27.09.2016 (TOP 5)
	10.03.2016	um 9:30 Uhr	im großen Sitzungssaal des Landratsamtes Altötting		Einladung (PDF 300 KB)	Unterlagen zu <ul style="list-style-type: none"> o Niederschrift (PDF 1,2 MB) o Anwesenheitsliste (PDF 1,3 MB) o TOP 5: 12. Fortschreibung Verkehr – Vortrag von Herrn Dr. Kraus, in Vertretung der Regionsbeauftragten (PDF 976 KB) o TOP 6: Regionales Energiekonzept Südostoberbayern – Vortrag von Frau Hautz, Geschäftsführerin RPV 18 (PDF 275 KB) o TOP 7: KVB: Fortschreibung des Bedarfsplanes für die vertragsärztliche Versorgung in Bayern – Vortrag von Herrn LR Schneider, Verbandsvorsitzender (PDF 294 KB)



Interne Unterlagen

- Bereitstellung von Sitzungsunterlagen

[Start](#) **[Verbandsarbeit](#)** [Organisation](#) [Region](#) [Regionalplan](#) [Regionalentwicklung](#) [Kontakt](#)

[Verbandsarbeit](#) » [Geschützt: Intern](#) »

Um den folgenden Inhalt zu sehen, geben Sie bitte Ihr Passwort ein:

Passwort:

Dieser Beitrag wurde zuletzt am 25.05.2016 überarbeitet.

Regionaler Planungsverband Südostoberbayern	Quick Links
Geschäftsstelle Region 18 Bahnhofstraße 38 84503 Altötting Tel: +49 8671 502-206 Fax: +49 8671 502-71206 E-Mail: region18@lra-aoe.de	<ul style="list-style-type: none">• Sitzungen• Regionalplan



Grundlagenvermittlung

- Alle wichtigen Informationen übersichtlich zum Nachschlagen

Start Verbandsarbeit Organisation Region **Regionalplan** Regionalentwicklung Kontakt

Regionalplan » Konzept »

Das Konzept des Regionalplans

Leitlinie der Regionalplanung ist eine nachhaltige Raumentwicklung. Sie führt die sozialen und wirtschaftlichen Ansprüche an den Raum mit seinen ökologischen Funktionen zu einer dauerhaften, ausgewogenen sowie umweltgerechten Ordnung gleichwertiger und gesunder Lebens- und Arbeitsbedingungen, ohne die charakteristischen Eigenarten der Region zu verlieren. Er dient als langfristig und fachübergreifend abgestimmtes Gesamtkonzept für die Region 18 Südoberbayern.

Woraus besteht der Regionalplan?

Im Regionalplan sind Festlegungen für die gesamte Region oder für Teilräume der Region formuliert. Der Regionalplan besteht aus

- ⇒ einem textlichen Teil mit den Zielen und Grundsätzen,
- ⇒ inkl. der Begründung und
- ⇒ aus Karten mit der zeichnerischen Darstellung von Zielen

Rechtliche Einordnung

Die Regionalplanung leitet sich aus dem ⇒ **Bayerischen Landesplanungsgesetz (BayLpLG)** ab. Die Regionalpläne werden aus dem ⇒ **Landesentwicklungsprogramm und Art. 21 BayLpLG** entwickelt und konkretisieren die dortigen Festlegungen räumlich und inhaltlich. Sie werden vom Regionalen Planungsverband erstellt und bei Bedarf fortgeschrieben.

Die Festlegungen des Regionalplans sind für den einzelnen Bürger rechtlich nur mittelbar bindend, denn sie geben den Rahmen vor, in dem raumbedeutsame Planungen und Maßnahmen vorgesehen werden können. **Öffentliche Stellen** sind direkt gebunden. Festlegungen können Ziele und Grundsätze sein.

Was steht im Regionalplan?

Der Regionalplan enthält Festlegungen zu überfachlichen und fachlichen Belangen wie z. B.

- die Ausweisung von Kleinzentren,
- Ziele und Grundsätze zur Siedlungs- und Freiraumentwicklung und
- gebietscharfe Vorrang- und Vorbehaltsgebiete z. B. zur Sicherung und Gewinnung von Bodenschätzen.

Grundlage für die Gestaltung der Regionalplankarten sind die Bekanntmachung „**Richtlinien für die zeichnerischen Darstellungen im Regionalplan**“ sowie der „**Planzeichenkatalog für die Regionalplanung**“ mit entsprechenden Erläuterungen.

Was ist Regionalplanung?

„Nach herrschender Meinung ist die Regionalplanung ein Teil der Landesplanung. Gleichwohl versteht sich eine selbstbewusste Regionalplanung als selbstständige Planungsebene. Als solche wird sie de facto auch von ihren Adressaten wahrgenommen. Außerdem ist die Ebene der Regionalplanung die konkreteste Ebene der Raumplanung. Ihre spezifische Aufgabe im Planungssystem liegt darin, für Kommunen und andere Planungsträger die Vorgaben der Landesplanung so zu übersetzen und zu konkretisieren sowie die spezifischen regionalen Ziele der Raumentwicklung so vorzugeben, dass sie unmittelbar umsetzbar sind.“ (aus Priebis A.(2013), Raumordnung in Deutschland, S. 84)

Dieser Beitrag wurde zuletzt am 06.06.2016 überarbeitet.



Regionalplan Text

- Alle Kapitel des Regionalplans als PDF zum Download

Start Verbandsarbeit Organisation Region **Regionalplan** Regionalentwicklung Kontakt

Regionalplan » Inhalt »

Regionalplan Südostoberbayern

Zusammenhängender Textteil des verbindlichen Regionalplans: Ziele und Grundsätze inkl. Begründung

Teil A	Überfachliche Ziele und Grundsätze	Begründung	siehe in Karte (→ zur Kartenübersicht)
A I	Allgemeine Festlegungen	Begründung A I	
A II	Raumstrukturen und Gemeinden*	Begründung A II	Karte 1a, Begründungskarten: • Städtebund Inn – Salzach
A III	Zentrale Orte und Entwicklungsachsen*	Begründung A III	Karte 1, Begründungskarten: • Verflechtungsbereiche • angrenzende Verflechtungsbereiche

Teil B	Fachliche Ziele und Grundsätze	Begründung	siehe in Karte (→ zur Kartenübersicht)
B I	Natur und Landschaft	Begründung B I	Karte 3, Begründungskarten: • Naturräumliche Gliederung • Übersicht Landsch. Vorbehaltsgebiete
B II	Siedlungswesen	Begründung B II	
B III	Land- und Forstwirtschaft	Begründung B III	Karte 3
B IV	Wasserwirtschaft	Begründung B VI	Karte 2
B V	Gewerbliche Wirtschaft, Arbeitsmarkt, Energieversorgung und Abfallwirtschaft	Begründung B V	Karte 1
B VI	Tourismus und Erholung	Begründung B VI	Karte 3, Karte 3a und Karte 3b
B VII	Verkehr und Nachrichtenwesen	Begründung B VII	Karte 2, Begründungskarten: • Radwegenetz • Richtfunknetz
B VIII	Bildung, Kultur, Soziales und Gesundheit	Begründung B VIII	

Dieser Beitrag wurde zuletzt am 06.06.2016 überarbeitet.

Anmerkungen zum Textteil

Zusammenhängender Textteil des verbindlichen Regionalplans
⇒ Ziele und Grundsätze
⇒ Begründung

⇒ Übersicht der bisherigen Fortschreibungen

* Wichtiger Hinweis zu A II und A III: Der Text gibt den derzeit gültigen Regionalplan wieder (Stand 2001). Daher wird im Text Bezug zu den staatlichen Planungszielen des Landesentwicklungsprogramms 1994 genommen.

Für die aktuelle Einteilung in die Gebietskategorien und die aktuelle Einstufung der Mittel- und Oberzentren wird auf das geltende **Landesentwicklungsprogramm 2013** verwiesen. Die Einstufung der bestehenden Klein- und Grundzentren ist dem Regionalplan zu entnehmen. Diese werden bis zur Anpassung der Regionalpläne als Zentrale Orte der Grundversorgung einem Grundzentrum gleichgestellt (§ 2 Abs. 1 der Verordnung über das Landesentwicklungsprogramm Bayern (LEP) vom 22. August 2013).

Eine Übersicht über die Zentralen Orte und die Gebietskategorien in Oberbayern gibt auch die Karte Verwaltungsgliederung (Stand 01.01.2013)



Regionalplan Fortschreibungen

- Auflistung und Stand der Fortschreibungen
- Unterseite für Unterlagen der Fortschreibungen

Ablauf einer Regionalplanfortschreibung



alle Fortschreibungen

12. Fortschreibung	Kapitel B VII	Verkehr und Nachrichtenwesen		Fortschreibung laufend
11. Fortschreibung	Kapitel B VII	Verkehr und Nachrichtenwesen (Teilfortschreibung „B 15neu“)	in Kraft seit 23.01.2016	Fortschreibung abgeschlossen
10. Fortschreibung	Kapitel B V 7 und B I 2	Energieversorgung und Natur und Landschaft	in Kraft seit 03.10.2015	Fortschreibung abgeschlossen
9. Fortschreibung	Der Planungsausschuss hat in seiner Sitzung am 23.05.2011 beschlossen, den Teilschnitt Energie (ohne Windkraft) fortzuschreiben.			
8. Fortschreibung	Der Planungsausschuss hat in seiner Sitzung am 19.11.2008 beschlossen die Karte 3 sowie die Fachkapitel B I und B III an die aktuelle Rechtslage anzupassen. Nach dem Beschluss des Planungsausschusses vom 02.07.2009 wurde das Anhörungsverfahren eingeleitet und die Öffentlichkeit einbezogen.			
7. Fortschreibung	Der Planungsausschuss hat in seiner Sitzung am 03.07.2006 beschlossen das Vorranggebiet für die Gewinnung von Kies und Sand 530 K 1 in der Stadt Trostberg und der Gemeinde Tacherting im Kapitel B V 6.2.1 Z (Bodenschätze) zu streichen.			
6. Fortschreibung	Ziel B IV 2.2	Wasserwirtschaftliches Vorranggebiet „Daxenthaler Forst“	in Kraft seit 19.11.2005	Fortschreibung abgeschlossen
5. Fortschreibung	Kapitel B V 6	Bodenschätze	in Kraft seit 19.11.2005	Fortschreibung abgeschlossen
4. Fortschreibung	Der Planungsausschuss hat in seiner Sitzung am 07.07.2004 beschlossen den Regionalplan an die neuen Vorgaben (Bayerisches Landesplanungsgesetz und Landesentwicklungsprogramm Bayern) anzupassen. Aufgrund der kurzfristigen erneuten Fortschreibung des LEP wurde die 4. Fortschreibung des Regionalplans nicht weiterverfolgt.			
2. + 3. Fortschreibung	alle Kapitel	alle Themen	in Kraft seit 01.07.2002	Fortschreibungen abgeschlossen
Erstfassung	Der erste Regionalplan der Region wurde 1988 für verbindlich erklärt. In der 2. und 3. Fortschreibung wurde er völlig überarbeitet.			

Bitte wenden Sie sich bei Fragen zur Regionalplanfortschreibung an:

Geschäftsstelle des Regionalen Planungsverbandes, Landratsamt Altötting, Frau Hautz, Tel: 08671/502-206

Dieser Beitrag wurde zuletzt am 01.06.2016 überarbeitet.

Was versteht man unter einer Regionalplanfortschreibung?

Die Fortschreibung beinhaltet die Fortführung oder Aktualisierung des Regionalplans. Der Regionalplan wird innerhalb der Leitplanken des Landesentwicklungsprogramms vom Planungsverband entwickelt. Durch die sich ständig ändernden äußerlichen Gegebenheiten wird das

Landesentwicklungsprogramm (LEP)

regelmäßig fortgeschrieben, d.h. weiterentwickelt. Für den Regionalplan bedeutet das, dass auch er fortgeschrieben werden muss. Laut LEP muss der Regionalplan bis September 2016 an das LEP 2013 und das Bayerische Landesplanungsgesetz (BayLplG) angepasst werden.

Hintergründe zum Regionalplan

Der erste Regionalplan der Region 18 ist 1988 in Kraft getreten. In der 2. und 3.

Fortschreibung wurde er völlig überarbeitet. Diese Fortschreibungen sind seit 01.07.2002 rechtskräftig.



Regionalplan Karten

- Rechtskräftige Karten im Überblick
- Interaktive Karte mit variablen Inhalten

Start Verbandsarbeit Organisation Region **Regionalplan** Regionalentwicklung Kontakt

Regionalplan » Karten »

Regionalplan der Region 18 - Südostoberbayern (Bezugsmaßstab 1: 100 000)

Rechtskräftige Karten als PDF

- Zielkarten**
- Begründungskarten**
- Karte** Städtebund Inn – Salzach (PDF 131 KB)
- Karte** Verflechtungsbereiche der Mittelzentren (PDF 222 KB)
- Karte** Angrenzende Verflechtungsbereiche der zentralen Orte mittlerer Stufe (Mittelbereiche) (PDF 168 KB)
- Karte** Antennenträger (PDF 257 KB)
- Karte** Naturräumliche Gliederung (PDF 627 KB)
- Karte** Übersichtskarte zur Darstellung der landschaftlichen Vorbehaltsgebiete (PDF 820 KB)
- Karte** Radwegernetz (PDF 684 KB)
- Karte** Richtfunknetz (PDF 619 KB)
- Erläuterungskarten**

Allgemeine Hinweise

Im Regionalplan sind Festlegungen für die gesamte Region oder für Teilräume formuliert.



- Fragen?
- Anmerkungen?
- Wünsche?
- Fehler?

Kontakt:

regionalplanung.suedostoberbayern.de

oberbayern@reg-ob.bayern.de

Regionaler Planungsverband Südostoberbayern
Regionalplanung für die Region 18

Start | Verbandsarbeit | Organisation | Region | Regionalplan | Regionaleentwicklung | Kontakt

Start »

Wo liegt die Region Südostoberbayern?

Was ist der Regionalplan?

Was ist eine Fortschreibung?

Was ist der Verband?

Wann sind Sitzungen?

Wie lauten die Kontaktdaten?

Aktuelles

Einladung und Unterlagen zur Verbandsversammlung
am Dienstag, 27.09.2016 um 14:00 Uhr im Bürgerzentrum Burgkirchen a.d.Alz

Einladung und Unterlagen zur Sitzung des Planungsausschusses
am Dienstag, 27.09.2016 um ca. 15:30 Uhr im Bürgerzentrum Burgkirchen a.d.Alz

Sitzungstermine 2016
Vorankündigung der Sitzungstermine für das Jahr 2016

Regionales Energiekonzept für die Region Südostoberbayern
Das Energiekonzept soll einen fundierten und konkreten Umsetzungsplan in den Handlungsfeldern der Energieerzeugung, der Energieverteilung, der Energieeinsparung und –effizienzsteigerung sowie der Energiespeicherung liefern.

Unterlagen zur Planungsausschusssitzung vom 10.03.2016
Niederschrift und Teilnehmerliste zur Planungsausschusssitzung am 10.03.2016 um 9:30 Uhr im großen Sitzungssaal des Landratsamtes Albstadt

11. Fortschreibung in Kraft
Die Elfte Fortschreibung, Teilfortschreibung B 15neu, ist seit 23.01.2016 in Kraft.

Dieser Beitrag wurde zuletzt am 06.06.2016 überarbeitet.

Regionaler Planungsverband Südostoberbayern
Geschäftsstelle Region 18
Bahnhofstraße 38
84503 Albstadt
Tel: +49 8671 502-206
Fak: +49 8671 502-71206
E-Mail: region18@lra-aoe.de

Quick Links
+ Sitzungen
+ Regionalplan

Impressum
Datenschutz

