

Was ist ein Abschnitt?

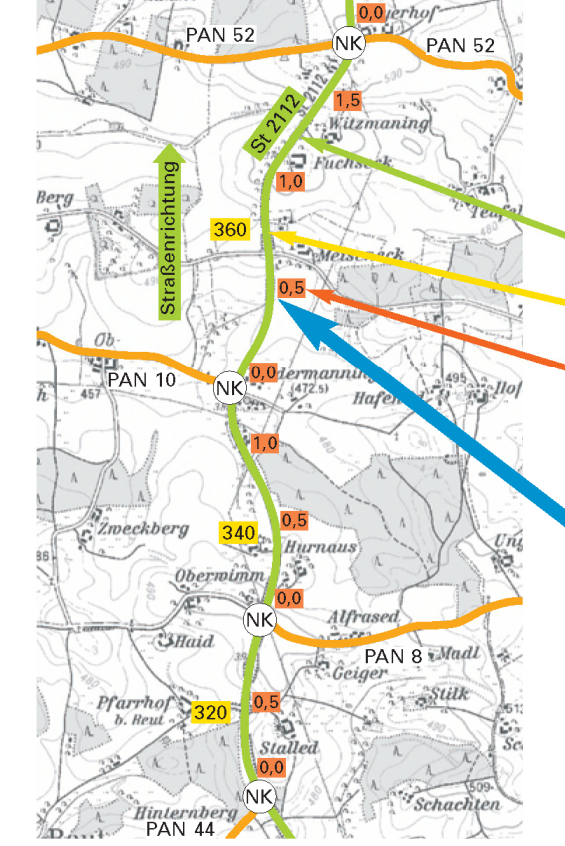
Die Straßen werden in Abschnitte unterteilt. Diese sind durch Netzknoten (NK) an Kreuzungen und Einmündungen von überörtlichen Straßen begrenzt. Die Abschnitte werden mit Nummern beschriftet. Diese sind entlang der festgelegten Straßenrichtung in der Regel in 20er-Schritten aufsteigend.

Was ist eine Station?

Die Station gibt an, wie weit ein Standort vom Beginn des Abschnittes entfernt ist. Sie beginnt in jedem Abschnitt bei Null und wird in der Maß-einheit Kilometer angegeben.

Was bedeuten die Angaben auf einem Stationszeichen?

Die auf Vorder- und Rückseite beschrifteten Stationszeichen stehen alle 500 m am rechten Fahrbahnrand. Die Angaben „Straße“, „Abschnitt“ und „Station“ legen den Standort des Stationszeichens eindeutig fest. Der schwarze Pfeil oben auf dem Stationszeichen gibt die Straßenrichtung an, in der die Station aufsteigend gemessen wird.



STRAßE	SI 2112
ABSCHNITT	360
STATION	0,500

Legende

- Bundesautobahn mit Abschnittsnummer (inkl. Straßenrichtung) und Station
- Bundesstraße mit Abschnittsnummer (inkl. Straßenrichtung) und Station
- Staatsstraße mit Abschnittsnummer (inkl. Straßenrichtung) und Station
- Kreisstraße mit Abschnittsnummer (inkl. Straßenrichtung) und Station
- Bundesstraße in Gemeindebaust
- Staatsstraße in Gemeindebaust
- Netzknoten
- Regierungsbezirksgrenze
- Landkreisgrenze
- Gemeindegrenze
- Gemeinde mit Schlüsselnummer
- Blattgrenze und Blattnummer der topographischen Karte 1 : 25.000

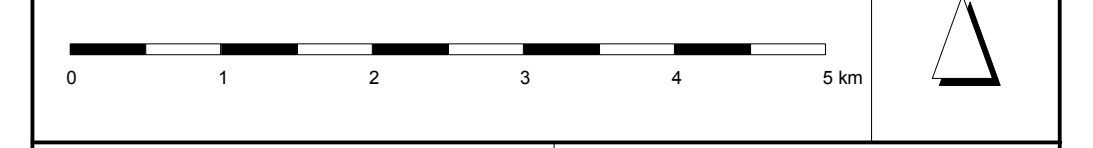
Oberste Baubehörde
im Bayerischen Staatsministerium des Innern



Zentralstelle für Informationssysteme

**Landkreis Altötting
Staatliches Bauamt Traunstein
(Oberbayern)**

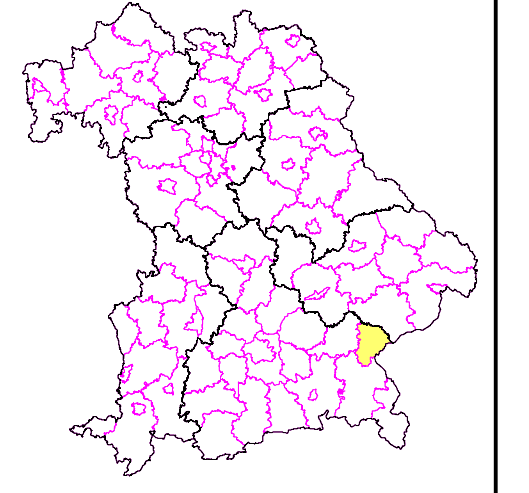
Maßstab 1 : 50.000



Datenquellen:

Geobasisdaten:
© Bayerische Vermessungsverwaltung

Fachdaten:



**Abschnittsnummernkarte
Erstellungsdatum: 03.09.2009**

Die Abschnittsnummernkarte ist im Internet unter <http://www.baygis.bayern.de> abrufbar.

Herausgeber: Oberste Baubehörde im Bayerischen Staatsministerium des Innern
Franz-Josef-Strauß-Ring 4, 80539 München
Bearbeitung: Zentralstelle für Informationssysteme bei der Autobahndirektion Südbayern
Seidstraße 7-11, 80335 München