



# Karte 1 Raumstruktur

# Regionalplan Region Südostoberbayern










Anlage zur Sechsten Verordnung zur Änderung des Regionalplans der Region Südostoberbayern

Regionaler Planungsverband Südostoberbayern  
 Altötting, den 5. Mai 2020  
  
 Landrat  
 Verbandsvorsitzender





## Ziele des Regionalplans

-  Grundzentrum  
*Zentrale Doppelorte sind durch Verbindungslinien gekennzeichnet*

**Nachrichtliche Wiedergabe staatlicher Planungsziele**  
 (Quelle: Landesentwicklungsprogramm Bayern, Verordnung vom 22.08.2013, geändert durch Verordnung vom 21.02.2018)

-  Oberzentrum  
*Zentrale Doppel- oder Mehrfachorte sind durch Verbindungslinien gekennzeichnet*
-  Mittelzentrum  
*Zentrale Doppelorte sind durch Verbindungslinien gekennzeichnet*
-  Verdichtungsraum
-  Ländlicher Raum mit Verdichtungsansätzen
-  Allgemeiner ländlicher Raum
-  Raum mit besonderem Handlungsbedarf (Kreisregion)
-  Raum mit besonderem Handlungsbedarf (Einzelgemeinde)
-  Alpenraum gemäß Alpenplan, LEP 2.3.3 (Z), Anhang 3  
*Die Zonen A, B und C sowie die Seen im Alpenraum sind in einer Signatur zusammengefasst.*
-  Grenze der Region

## Zusätzliche Darstellungen

-  Staatsgrenze
-  Grenzen der kreisfreien Städte und Landkreise
-  Gemeindegrenzen
-  Zusammengehörige Gebietsteile

Maßstab 1 : 500 000

Bearbeiter: Regionsbeauftragte für die Region Südostoberbayern  
 Kartographie: Regierung von Oberbayern, Sachgebiet 24.1  
 Herausgeber: Regionaler Planungsverband Südostoberbayern  
 Kartgrundlage: Geobasisdaten © Bayerische Vermessungsverwaltung (www.geodaten.bayern.de)

Nachdruck und Vervielfältigung (auch auszugsweise) nur mit Genehmigung des Herausgebers.

