




Übersichtskarte zur Darstellung der Landschaftlichen Vorbehaltsgebiete

-  Landschaftliches Vorbehaltsgebiet
-  Nummer des Landschaftlichen Vorbehaltsgebietes
-  Grenze der Region

Maßstab 1 : 500 000

Kartengrundlage: Geobasisdaten des Bayerischen Landesvermessungsamtes
<http://www.geodaten.bayern.de>
Nutzungserlaubnis vom 6.12.2000, AZ.: VM 3860 B - 4562

Bearbeiter: Der Regionsbeauftragte für die Region Südostoberbayern

Kartographie: Regierung von Oberbayern, SG 800, Stand 2000

Herausgeber: Regionaler Planungsverband Südostoberbayern

