

Regionaler Planungsverband Südostbayern (18)  
Karte 2 Siedlung und Versorgung

10. Fortschreibung  
Tekturnkarte "Windkraft"

Anlage zur zweiten Verordnung zur Änderung des Regionalplans der  
Region Südostbayern.

Abteilung des 10. September 2015  
Erwin Schneider  
Landrat, Verbandsvorsitzender

Maßstab 1: 100 000




Kartengrundlage: Geobasisdaten  
© Bayerische Vermessungsverwaltung  
http://www.geobasis.bayern.de  
Regionalspezifische für die Region Südostbayern  
Regierung von Oberbayern, Sachgebiet 24.1  
Regionaler Planungsverband Südostbayern

Nachdruck und Vervielfältigung (auch auszugsweise) nur mit  
Genehmigung des Herausgebers.

I. Ziele und Grundsätze der Raumordnung

a) Zeichnerisch verbindliche Darstellungen




Windkraftanlagen

-  VRG 20 Vorranggebiet für Windkraftanlagen (mit Nr.)
-  VBG 39 Vorbehaltsgebiet für Windkraftanlagen (mit Nr.)
-  Ausschlussgebiet für Windkraftanlagen

b) Nachrichtliche Wiedergabe staatlicher Planungsziele

-  Regionsgrenze

II. Bestehende Nutzungen und Festsetzungen

-  Landesgrenze
-  Regierungsbezirksgrenze
-  Landkreisgrenze
-  Gemeindegrenze

